# บันทึกข้อความ

**ส่วนราชการ** สำนักงานสาธารณสุขจังหวัดจันทบุรี โทร ๐๓๙ ๓๑๑๑๖๖ ต่อ ๓๐๓

**ที่** จบ ๐๐๓๒.๐๐๒/ ๓๓๑ **วันที่** ๑๖ กุมภาพันธ์ ๒๕๕๙

**เรื่อง** รายงานผลการประชุมแลกเปลี่ยนเรียนรู้การขับเคลื่อนการพัฒนาตามปรัชญาของเศรษฐกิจพอเพียง ในภาคการเกษตรและชนบท และด้านความมั่นคง

**เรียน** นายแพทย์สาธารณสุขจังหวัดจันทบุรี (ผ่านหัวหน้ากลุ่มงานพัฒนายุทธศาสตร์สาธารณสุข)

ตามที่ได้มอบหมายให้ นายศาสนา ผาสุข ตำแหน่ง นักวิชาการสาธารณสุขชำนาญการ เข้าร่วมประชุมการขับเคลื่อนการพัฒนาตามปรัชญาของเศรษฐกิจพอเพียงในภาคการเกษตรและชนบท เมื่อวันที่ ๑๑ กุมภาพันธ์ ๒๕๕๙ ณ ห้องจุลมณี ๙ โรงแรมเคพี แกรนด์ จังหวัดจันทบุรี โดยมีนายสมศักดิ์ ปะริสุทโธ เหมทานนท์ ผู้ว่าราชการจังหวัดจันทบุรี เป็นประธานการประชุม สรุปสาระการประชุม ดังนี้

๑.สำนักงานปลัดสำนักนายกรัฐมนตรี ร่วมกับหน่วยงานที่เกี่ยวข้อง ได้จัดทำแผนยุทธศาสตร์การบูรณาการการขับเคลื่อนการพัฒนาตามปรัชญาเศรษฐกิจพอเพียง พ.ศ.๒๕๕๗ – ๒๕๖๐ เพื่อขับเคลื่อนการพัฒนาตามปรัชญาเศรษฐกิจพอเพียง จำนวน ๗ ยุทธศาสตร์ ให้เกิดการบูรณาการการปฏิบัติงานให้สามารถบรรลุเป้าหมายและเป็นไปในทิศทางเดียวกัน ซึ่งการดำเนินงานในยุทธศาสตร์ที่ ๑ การส่งเสริมการพัฒนาตามปรัชญาของเศรษฐกิจพอเพียงในภาคเกษตรและชนบท จังหวัดจันทบุรี ได้กำหนดพื้นที่เป้าหมายดำเนินงาน จำนวน ๒๑๗ หมู่บ้าน และร่วมกับพื้นที่เป้าหมายในยุทธศาสตร์ที่ ๖ ด้านความมั่นคง จำนวน ๖ หมู่บ้าน รวมพื้นที่เป้าหมายดำเนินการทั้งสิ้น ๒๒๓ หมู่บ้าน

๒.ประธานมอบหมายให้เลขานุการ ทบทวนคำสั่งฯ ให้คณะกรรมการประกอบด้วยการพัฒนาที่ครอบคลุมในทุกมิติได้แก่ ความรู้, ความเป็นอยู่ รายได้, สุขภาพและคุณธรรม

๓.การดำเนินงานประกอบด้วย ๔ ขั้นตอนได้แก่ ๑.)การเตรียมการ จัดตั้งคณะทำงานในระดับจังหวัด/อำเภอ/หมู่บ้าน ๒.)การจัดทำแผน มีการจัดเก็บข้อมูลจปฐ./กชช.๒ ค / ข้อมูลบัญชีครัวเรือน / ข้อมูลด้านกายภาพ แหล่งน้ำ ป่าไม้ / ข้อมูลทุนชุมชนอื่นๆ เช่น วัฒนธรรม ภูมิปัญญา วิเคราะห์ข้อมูล จัดทำแผนในการพัฒนาชุมชนโดยผ่านการประชาคมและพิจารณากลั่นกรองในระดับอำเภอ จังหวัด และเสนอโครงการเพื่อขอรับการสนับสนุน ๓.)การนำแผนไปสู่การปฏิบัติ โดยชุมชนดำเนินการเอง หรือดำเนินการร่วมกับหน่วยงานภาครัฐ/เอกชน ๔.)การตรวจ ติดตามและประเมินผล โดยชุมชนประเมินตนเอง และหน่วยงานที่เกี่ยวข้อง

เพื่อให้การดำเนินงานเป็นไปอย่างมีประสิทธิภาพ บรรลุเป้าหมาย เห็นควรแจ้งกลุ่มงาน/หน่วยงานที่เกี่ยวข้อง เพื่อบูรณาการงานด้านสุขภาพในพื้นที่ และร่วมขับเคลื่อนการพัฒนาตามปรัชญาเศรษฐกิจพอเพียง ในภาคเกษตรและชนบท และด้านความมั่นคง รายละเอียดตามเอกสารที่แนบมาด้วย

จึงเรียนมาเพื่อโปรดทราบและพิจารณา

(นายศาสนา ผาสุข)
นักวิชาการสาธารณสุขชำนาญการ

**ทราบ**

**(นายจรัญ จันทมัตตุการ)**
**นายแพทย์สาธารณสุขจังหวัดจันทบุรี**

# แผนยุทธศาสตร์การบูรณาการการขับเคลื่อนการพัฒนาตามปรัชญาของเศรษฐกิจพอเพียง (พ.ศ.๒๕๕๗ - ๒๕๖๐)

นายกรัฐมนตรี อนุมัติ เมื่อวันที่ ๒๔ ธันวาคม ๒๕๕๗

## การขับเคลื่อนแผนยุทธศาสตร์ฯ ประกอบด้วย ๗ ด้าน

| | |
|---|---|
| ยุทธศาสตร์ที่ ๑ | ภาคการเกษตรและชนบท : สำนักงาน กปร. |
| ยุทธศาสตร์ที่ ๒ | ภาคการศึกษา : กระทรวงศึกษาธิการ |
| ยุทธศาสตร์ที่ ๓ | ภาคธุรกิจ/บริการ/การท่องเที่ยว/อุตสาหกรรม : สศช. |
| ยุทธศาสตร์ที่ ๔ | ด้านการต่างประเทศ : กระทรวงการต่างประเทศ |
| ยุทธศาสตร์ที่ ๕ | ด้านการประชาสัมพันธ์ : กรมประชาสัมพันธ์ |
| ยุทธศาสตร์ที่ ๖ | ด้านความมั่นคง : กองทัพไทย |
| ยุทธศาสตร์ที่ ๗ | สร้างกลไกการบริหารจัดการในการขับเคลื่อน : สปน. |


ปรัชญาเศรษฐกิจพอเพียง เป็นเข็มทิศชี้นำทาง
การพัฒนาเชิงพื้นที่ (Area-based Development)
ปรับกลไกการขับเคลื่อนการพัฒนาตามปรัชญาของเศรษฐกิจพอเพียง ภาคการเกษตรและชนบทในพื้นที่ 23,589 หมู่บ้าน
การสร้างภูมิคุ้มกันให้ประเทศเข้มแข็ง พร้อมรับการเปลี่ยนแปลง
ลดความขัดแย้ง ความยากจน ด้วยการพัฒนาคนให้มีศักยภาพ ให้มีความรู้ การคิด วิเคราะห์เป็น
พัฒนาให้เป็นแหล่งเรียนรู้ ในระดับชุมชน เรื่องการบริหารจัดการน้ำ ที่ดิน ความมั่นคงทางอาหาร บนพื้นฐานของภูมิปัญญาท้องถิ่น คุณธรรม

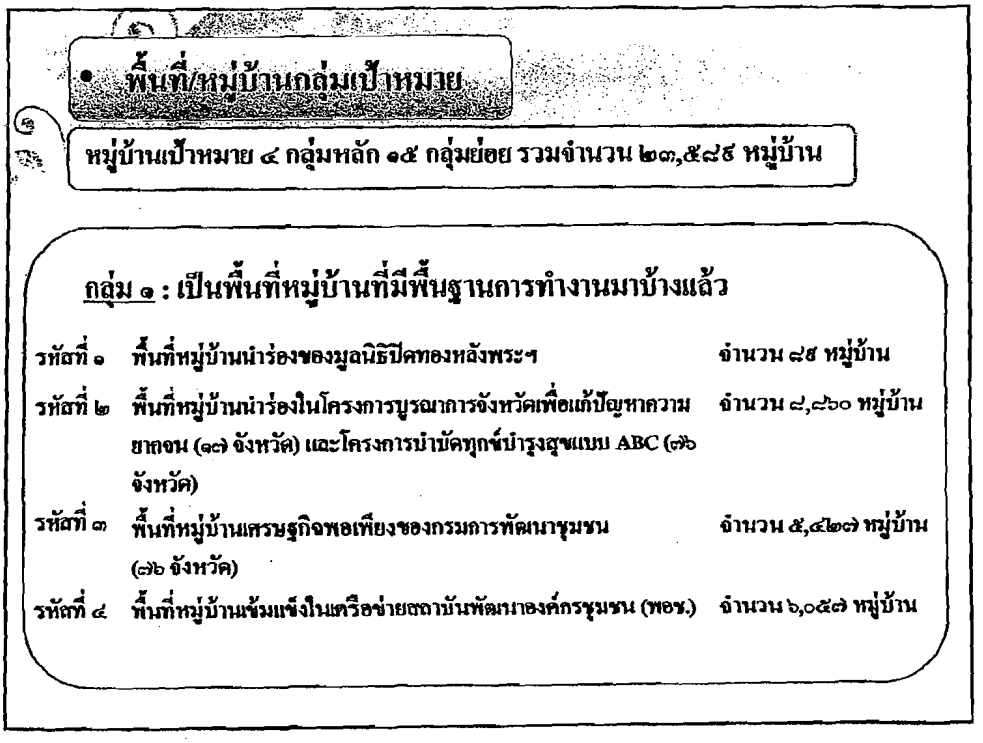
• พื้นที่หมู่บ้านกลุ่มเป้าหมาย
หมู่บ้านเป้าหมาย ๔ กลุ่มหลัก ๑๕ กลุ่มย่อย รวมจำนวน ๒๓,๕๘๕ หมู่บ้าน
กลุ่ม ๑ : เป็นพื้นที่หมู่บ้านที่มีพื้นฐานการทำงานมาบ้างแล้ว
รหัสที่ ๑ พื้นที่หมู่บ้านนำร่องของมูลนิธิปิดทองหลังพระฯ จำนวน ๘๕ หมู่บ้าน
รหัสที่ ๒ พื้นที่หมู่บ้านนำร่องในโครงการบูรณาการจังหวัดเพื่อแก้ปัญหาความยากจน (๑๗ จังหวัด) และโครงการบำบัดทุกข์บำรุงสุขแบบ ABC (๗๖ จังหวัด) จำนวน ๘,๘๖๐ หมู่บ้าน
รหัสที่ ๓ พื้นที่หมู่บ้านเศรษฐกิจพอเพียงของกรมการพัฒนาชุมชน (๗๖ จังหวัด) จำนวน ๕,๔๒๗ หมู่บ้าน
รหัสที่ ๔ พื้นที่หมู่บ้านข้มแข็งในเครือข่ายสถาบันพัฒนาองค์กรชุมชน (พอช.) จำนวน ๖,๐๕๗ หมู่บ้าน

๓ ฐานข้อมูล ขอบการปกครอง

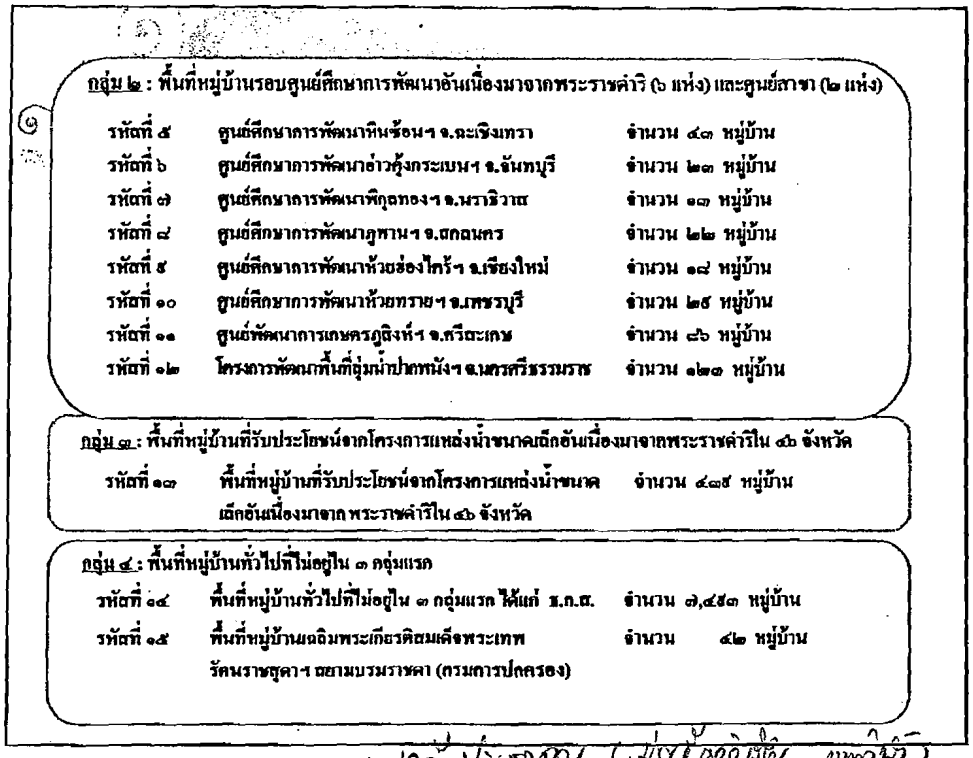

**กลุ่ม ๒ : พื้นที่หมู่บ้านรอบศูนย์ศึกษาการพัฒนาอันเนื่องมาจากพระราชดำริ (๖ แห่ง) และศูนย์สาขา (๒ แห่ง)**

| | | |
|---|---|---|
| รหัสที่ ๕ | ศูนย์ศึกษาการพัฒนาหินซ้อนฯ จ.ฉะเชิงเทรา | จำนวน ๔๓ หมู่บ้าน |
| รหัสที่ ๖ | ศูนย์ศึกษาการพัฒนาอ่าวคุ้งกระเบนฯ จ.จันทบุรี | จำนวน ๒๓ หมู่บ้าน |
| รหัสที่ ๗ | ศูนย์ศึกษาการพัฒนาพิกุลทองฯ จ.นราธิวาส | จำนวน ๑๓ หมู่บ้าน |
| รหัสที่ ๘ | ศูนย์ศึกษาการพัฒนาภูพานฯ จ.สกลนคร | จำนวน ๒๒ หมู่บ้าน |
| รหัสที่ ๙ | ศูนย์ศึกษาการพัฒนาห้วยฮ่องไคร้ฯ จ.เชียงใหม่ | จำนวน ๑๘ หมู่บ้าน |
| รหัสที่ ๑๐ | ศูนย์ศึกษาการพัฒนาห้วยทรายฯ จ.เพชรบุรี | จำนวน ๒๙ หมู่บ้าน |
| รหัสที่ ๑๑ | ศูนย์พัฒนาการเกษตรภูสิงห์ฯ จ.ศรีสะเกษ | จำนวน ๘๖ หมู่บ้าน |
| รหัสที่ ๑๒ | โครงการพัฒนาพื้นที่ลุ่มน้ำปากพนังฯ จ.นครศรีธรรมราช | จำนวน ๑๒๑ หมู่บ้าน |

**กลุ่ม ๓ : พื้นที่หมู่บ้านที่รับประโยชน์จากโครงการแหล่งน้ำขนาดเล็กอันเนื่องมาจากพระราชดำริใน ๔๖ จังหวัด**

| | | |
|---|---|---|
| รหัสที่ ๑๓ | พื้นที่หมู่บ้านที่รับประโยชน์จากโครงการแหล่งน้ำขนาดเล็กอันเนื่องมาจาก พระราชดำริใน ๔๖ จังหวัด | จำนวน ๔๓๙ หมู่บ้าน |

**กลุ่ม ๔ : พื้นที่หมู่บ้านทั่วไปที่ไม่อยู่ใน ๓ กลุ่มแรก**

| | | |
|---|---|---|
| รหัสที่ ๑๔ | พื้นที่หมู่บ้านทั่วไปที่ไม่อยู่ใน ๓ กลุ่มแรก ได้แก่ ธ.ก.ส. | จำนวน ๗,๔๙๓ หมู่บ้าน |
| รหัสที่ ๑๕ | พื้นที่หมู่บ้านเฉลิมพระเกียรติสมเด็จพระเทพรัตนราชสุดาฯ สยามบรมราชดา (กรมการปกครอง) | จำนวน ๔๒ หมู่บ้าน |

1. เอกี่ ประชาคม (ผู้ใหญ่บ้าน, แพทย์ฯ)
2. จำกัดจาก ข้อมูล – แผนชุมชน. – เป็นอ โดยการแก้ไขปัญหา.

– ชุมชน ฟังก่อน
– โดยการใช้ (ทัศน์/ทุ
– โดยการขอบ (ค.ชัยภูมิ ชัยภูมิ) (มี ค.59)

## เป้าหมายพื้นที่ดำเนินการจังหวัดจันทบุรี

| ที่ | อำเภอ | ยุทธศาสตร์ที่ ๑ ภาคการเกษตรและชนบท | ยุทธศาสตร์ที่ ๖ ด้านความมั่นคง | รวม (หมู่บ้าน) |
|---|---|---|---|---|
| ๑ | เมืองจันทบุรี | ๑๔ | | ๑๔ |
| ๒ | ท่าใหม่ | ๔๒ | | ๔๒ |
| ๓ | ขลุง | ๒๙ | | ๒๙ |
| ๔ | โป่งน้ำร้อน | ๒๐ | ๒ | ๒๒ |
| ๕ | นายายอาม | ๒๖ | | ๒๖ |
| ๖ | มะขาม | ๒๒ | | ๒๒ |
| ๗ | แหลมสิงห์ | ๙ | | ๙ |
| ๘ | สอยดาว | ๒๑ | ๔ | ๒๕ |
| ๙ | แก่งหางแมว | ๑๕ | | ๑๕ |
| ๑๐ | เขาคิชฌกูฏ | ๑๙ | | ๑๙ |
| | รวม (หมู่บ้าน) | ๒๑๗ | ๖ | ๒๒๓ |

## พื้นที่หมู่บ้านเป้าหมาย ประเด็นยุทธศาสตร์ที่ ๑
## ส่งเสริมการขับเคลื่อนการพัฒนาตามปรัชญาของเศรษฐกิจพอเพียงในภาคการเกษตรและชนบท

| ที่ | ชื่อหมู่บ้าน | หมู่ที่ | ตำบล | อำเภอ | จังหวัด | หมายเหตุ |
|---|---|---|---|---|---|---|
| ๑ | อ่างมะกรูด | ๑๐ | แก่งหางแมว | แก่งหางแมว | จันทบุรี | |
| ๒ | วังใหม่ | ๑๔ | แก่งหางแมว | แก่งหางแมว | จันทบุรี | |
| ๓ | ต้นไทร | ๑๙ | แก่งหางแมว | แก่งหางแมว | จันทบุรี | |
| ๔ | แก่งหางแมว | ๒๒ | แก่งหางแมว | แก่งหางแมว | จันทบุรี | |
| ๕ | อ่างมะกรูด | ๐๙ | ขุนซ่อง | แก่งหางแมว | จันทบุรี | |
| ๖ | วังสัมพันธ์ | ๑๑ | ขุนซ่อง | แก่งหางแมว | จันทบุรี | |
| ๗ | เขาวงกต | ๐๑ | เขาวงกต | แก่งหางแมว | จันทบุรี | |
| ๘ | หนองกวาง | ๐๒ | เขาวงกต | แก่งหางแมว | จันทบุรี | |
| ๙ | หนองเจ๊กสร้อย | ๐๓ | เขาวงกต | แก่งหางแมว | จันทบุรี | |
| ๑๐ | ลานทอง | ๐๔ | เขาวงกต | แก่งหางแมว | จันทบุรี | |
| ๑๑ | วังอีแอ่น | ๐๑ | พวา | แก่งหางแมว | จันทบุรี | |
| ๑๒ | เนินจำปา | ๐๓ | พวา | แก่งหางแมว | จันทบุรี | |
| ๑๓ | ประแกต | ๐๓ | สามพี่น้อง | แก่งหางแมว | จันทบุรี | |
| ๑๔ | เหมืองแร่ | ๐๙ | สามพี่น้อง | แก่งหางแมว | จันทบุรี | |
| ๑๕ | หนองแหวนนอก | ๑๐ | สามพี่น้อง | แก่งหางแมว | จันทบุรี | |
| ๑๖ | เกวียนหัก | ๐๑ | เกวียนหัก | ขลุง | จันทบุรี | |
| ๑๗ | ซึ้งบน | ๐๑ | ซึ้ง | ขลุง | จันทบุรี | |
| ๑๘ | นาช็อก | ๐๒ | ซึ้ง | ขลุง | จันทบุรี | |
| ๑๙ | ซึ้งบน | ๐๓ | ซึ้ง | ขลุง | จันทบุรี | |
| ๒๐ | ซึ้งบน | ๐๔ | ซึ้ง | ขลุง | จันทบุรี | |
| ๒๑ | กงษีไร่ | ๐๕ | ซึ้ง | ขลุง | จันทบุรี | |
| ๒๒ | กงษีไร่ | ๐๖ | ซึ้ง | ขลุง | จันทบุรี | |
| ๒๓ | อิมั้ง | ๐๗ | ซึ้ง | ขลุง | จันทบุรี | |
| ๒๔ | อิมั้ง | ๐๘ | ซึ้ง | ขลุง | จันทบุรี | |
| ๒๕ | อิมั้ง | ๐๙ | ซึ้ง | ขลุง | จันทบุรี | |
| ๒๖ | ช้างข้าม | ๑๐ | ซึ้ง | ขลุง | จันทบุรี | |
| ๒๗ | หนองห้าง | ๑๑ | ซึ้ง | ขลุง | จันทบุรี | |

| ที่ | ชื่อหมู่บ้าน | หมู่ที่ | ตำบล | อำเภอ | จังหวัด | หมายเหตุ |
|---|---|---|---|---|---|---|
| ๒๘ | สีเสียด | ๐๔ | ตกพรม | ขลุง | จันทบุรี | |
| ๒๙ | ตรอกนองล่าง | ๐๕ | ตรอกนอง | ขลุง | จันทบุรี | |
| ๓๐ | ตะปอนน้อย | ๐๓ | ตะปอน | ขลุง | จันทบุรี | |
| ๓๑ | เขาทอง | ๐๗ | บ่อเวฬุ | ขลุง | จันทบุรี | |
| ๓๒ | คีรีธาร | ๐๓ | บ่อเวฬุ | ขลุง | จันทบุรี | |
| ๓๓ | โชคดี | ๐๔ | บ่อเวฬุ | ขลุง | จันทบุรี | |
| ๓๔ | เกาะจิก | ๐๑ | บางชัน | ขลุง | จันทบุรี | |
| ๓๕ | โรงไม้ | ๐๒ | บางชัน | ขลุง | จันทบุรี | |
| ๓๖ | ตกปก-ตาลึง | ๐๖ | วังสรรพรส | ขลุง | จันทบุรี | |
| ๓๗ | หนองบัว | ๐๗ | วังสรรพรส | ขลุง | จันทบุรี | |
| ๓๘ | เกาะขวาง | ๐๑ | วันยาว | ขลุง | จันทบุรี | |
| ๓๙ | วันยาวล่าง | ๐๒ | วันยาว | ขลุง | จันทบุรี | |
| ๔๐ | ท่ามะขาม | ๐๓ | วันยาว | ขลุง | จันทบุรี | |
| ๔๑ | วันยาวล่าง | ๐๔ | วันยาว | ขลุง | จันทบุรี | |
| ๔๒ | ซึ้งล่าง | ๐๕ | วันยาว | ขลุง | จันทบุรี | |
| ๔๓ | ซึ้งล่าง | ๐๖ | วันยาว | ขลุง | จันทบุรี | |
| ๔๔ | คลองตะเคียน | ๐๗ | วันยาว | ขลุง | จันทบุรี | |
| ๔๕ | ชำตาเรือง | ๐๗ | คลองพลู | เขาคิชฌกูฏ | จันทบุรี | |
| ๔๖ | คลองตาอิน | ๐๙ | คลองพลู | เขาคิชฌกูฏ | จันทบุรี | |
| ๔๗ | คลองชีพ | ๐๔ | จันทเขลม | เขาคิชฌกูฏ | จันทบุรี | |
| ๔๘ | จันตาแป๊ะ | ๐๕ | จันทเขลม | เขาคิชฌกูฏ | จันทบุรี | |
| ๔๙ | คลองชม | ๐๖ | จันทเขลม | เขาคิชฌกูฏ | จันทบุรี | |
| ๕๐ | ทุ่งสะพาน | ๐๑ | ชากไทย | เขาคิชฌกูฏ | จันทบุรี | |
| ๕๑ | ทุ่งสะพาน | ๐๒ | ชากไทย | เขาคิชฌกูฏ | จันทบุรี | |
| ๕๒ | เนินมะหาด | ๐๓ | ชากไทย | เขาคิชฌกูฏ | จันทบุรี | |
| ๕๓ | ชากไทย | ๐๔ | ชากไทย | เขาคิชฌกูฏ | จันทบุรี | |
| ๕๔ | มูซู | ๐๕ | ชากไทย | เขาคิชฌกูฏ | จันทบุรี | |
| ๕๕ | พัฒนา | ๐๖ | ชากไทย | เขาคิชฌกูฏ | จันทบุรี | |
| ๕๖ | หินลอย | ๐๗ | ชากไทย | เขาคิชฌกูฏ | จันทบุรี | |
| ๕๗ | ว่านเหลือง | ๐๘ | ชากไทย | เขาคิชฌกูฏ | จันทบุรี | |

| ที่ | ชื่อหมู่บ้าน | หมู่ที่ | ตำบล | อำเภอ | จังหวัด | หมายเหตุ |
|---|---|---|---|---|---|---|
| ๕๘ | ลำพัง | ๐๑ | ตะเคียนทอง | เขาคิชฌกูฏ | จันทบุรี | |
| ๕๙ | ตะเคียนทอง | ๐๕ | ตะเคียนทอง | เขาคิชฌกูฏ | จันทบุรี | |
| ๖๐ | คลองนำเป็น | ๐๘ | ตะเคียนทอง | เขาคิชฌกูฏ | จันทบุรี | |
| ๖๑ | คลองไพบูลย์ | ๐๙ | ตะเคียนทอง | เขาคิชฌกูฏ | จันทบุรี | |
| ๖๒ | ปากพลวง | ๐๒ | พลวง | เขาคิชฌกูฏ | จันทบุรี | |
| ๖๓ | พลวง | ๐๔ | พลวง | เขาคิชฌกูฏ | จันทบุรี | |
| ๖๔ | ตาเลียว | ๐๘ | เขาแก้ว | ท่าใหม่ | จันทบุรี | |
| ๖๕ | ยางระหง | ๑๐ | เขาบายศรี | ท่าใหม่ | จันทบุรี | |
| ๖๖ | เขาสุกิม | ๑๒ | เขาบายศรี | ท่าใหม่ | จันทบุรี | |
| ๖๗ | หนองคล้า | ๐๖ | เขาวัว | ท่าใหม่ | จันทบุรี | |
| ๖๘ | สัตบุศย์ | ๐๑ | คลองขุด | ท่าใหม่ | จันทบุรี | |
| ๖๙ | นอกเขา | ๐๒ | คลองขุด | ท่าใหม่ | จันทบุรี | |
| ๗๐ | เนินประดู่ | ๐๓ | คลองขุด | ท่าใหม่ | จันทบุรี | |
| ๗๑ | หมูดุด | ๐๔ | คลองขุด | ท่าใหม่ | จันทบุรี | |
| ๗๒ | เจ้าหลาว | ๐๕ | คลองขุด | ท่าใหม่ | จันทบุรี | |
| ๗๓ | เจ้าหลาว(หัวแหลม) | ๐๖ | คลองขุด | ท่าใหม่ | จันทบุรี | |
| ๗๔ | คุ้งกระเบน | ๐๗ | คลองขุด | ท่าใหม่ | จันทบุรี | |
| ๗๕ | อัมพวา | ๐๘ | คลองขุด | ท่าใหม่ | จันทบุรี | |
| ๗๖ | คลองขุดบน | ๐๙ | คลองขุด | ท่าใหม่ | จันทบุรี | |
| ๗๗ | คลองขุด | ๑๐ | คลองขุด | ท่าใหม่ | จันทบุรี | |
| ๗๘ | ตะกาดเง้า | ๐๑ | ตะกาดเง้า | ท่าใหม่ | จันทบุรี | |
| ๗๙ | สามหนาด | ๐๔ | ทุ่งเบญจา | ท่าใหม่ | จันทบุรี | |
| ๘๐ | น้ำใส | ๐๕ | ทุ่งเบญจา | ท่าใหม่ | จันทบุรี | |
| ๘๑ | น้ำใส | ๑๑ | ทุ่งเบญจา | ท่าใหม่ | จันทบุรี | |
| ๘๒ | สระแก้ว | ๐๕ | พลอยแหวน | ท่าใหม่ | จันทบุรี | |
| ๘๓ | หนองหอย | ๐๑ | รำพัน | ท่าใหม่ | จันทบุรี | |
| ๘๔ | เตาหม้อ | ๐๒ | รำพัน | ท่าใหม่ | จันทบุรี | |
| ๘๕ | ท่าศาลา | ๐๓ | รำพัน | ท่าใหม่ | จันทบุรี | |
| ๘๖ | ทุ่งสน | ๐๔ | รำพัน | ท่าใหม่ | จันทบุรี | |
| ๘๗ | ต้นเลียบ | ๐๖ | รำพัน | ท่าใหม่ | จันทบุรี | |

| ที่ | ชื่อหมู่บ้าน | หมู่ที่ | ตำบล | อำเภอ | จังหวัด | หมายเหตุ |
|---|---|---|---|---|---|---|
| ๘๘ | ไร่เก่า | ๐๘ | รำพัน | ท่าใหม่ | จันทบุรี | |
| ๘๙ | สิ้ว | ๐๑ | สองพี่น้อง | ท่าใหม่ | จันทบุรี | |
| ๙๐ | แพร่งขาหยั่ง | ๐๒ | สองพี่น้อง | ท่าใหม่ | จันทบุรี | |
| ๙๑ | แถว | ๐๓ | สองพี่น้อง | ท่าใหม่ | จันทบุรี | |
| ๙๒ | เขาน้อย | ๐๔ | สองพี่น้อง | ท่าใหม่ | จันทบุรี | |
| ๙๓ | สามผาน | ๐๕ | สองพี่น้อง | ท่าใหม่ | จันทบุรี | |
| ๙๔ | ชำมะปริง | ๐๖ | สองพี่น้อง | ท่าใหม่ | จันทบุรี | |
| ๙๕ | หนองป่าหมาก | ๐๗ | สองพี่น้อง | ท่าใหม่ | จันทบุรี | |
| ๙๖ | หนองตาลิ่น | ๐๘ | สองพี่น้อง | ท่าใหม่ | จันทบุรี | |
| ๙๗ | วังด้วง | ๐๙ | สองพี่น้อง | ท่าใหม่ | จันทบุรี | |
| ๙๘ | หนองหงส์ | ๑๐ | สองพี่น้อง | ท่าใหม่ | จันทบุรี | |
| ๙๙ | หนองเสม็ด | ๑๑ | สองพี่น้อง | ท่าใหม่ | จันทบุรี | |
| ๑๐๐ | ชำปลาไหล | ๑๒ | สองพี่น้อง | ท่าใหม่ | จันทบุรี | |
| ๑๐๑ | วังเวียน | ๑๓ | สองพี่น้อง | ท่าใหม่ | จันทบุรี | |
| ๓๐๒ | หนองหงส์ | ๑๔ | สองพี่น้อง | ท่าใหม่ | จันทบุรี | |
| ๑๐๓ | ไทรนอง | ๑๕ | สองพี่น้อง | ท่าใหม่ | จันทบุรี | |
| ๑๐๔ | ห้วยสะบ้า | ๑๖ | สองพี่น้อง | ท่าใหม่ | จันทบุรี | |
| ๑๐๕ | แพร่งขาหยั่งพัฒนา | ๑๗ | สองพี่น้อง | ท่าใหม่ | จันทบุรี | |
| ๑๐๖ | ยางระหง | ๐๒ | กระแจะ | นายายอาม | จันทบุรี | |
| ๑๐๗ | นาชา | ๐๓ | กระแจะ | นายายอาม | จันทบุรี | |
| ๑๐๘ | โกรก | ๐๖ | กระแจะ | นายายอาม | จันทบุรี | |
| ๑๐๙ | เขาดิน | ๑๐ | เขาดิน | นายายอาม | จันทบุรี | |
| ๑๑๐ | ปลักหมู | ๐๓ | ช้างข้าม | นายายอาม | จันทบุรี | |
| ๑๑๑ | ทรัพย์เจริญ | ๐๙ | นายานอาม | นายายอาม | จันทบุรี | |
| ๑๑๒ | ตรอกเสม็ด | ๐๓ | วังโตนด | นายายอาม | จันทบุรี | |
| ๑๑๓ | หินกอง | ๐๙ | วังโตนด | นายายอาม | จันทบุรี | |
| ๑๑๔ | หินดาษ | ๐๑ | วังใหม่ | นายายอาม | จันทบุรี | |
| ๑๑๕ | วังใหม่ | ๐๒ | วังใหม่ | นายายอาม | จันทบุรี | |
| ๑๑๖ | วังกระดาน | ๐๓ | วังใหม่ | นายายอาม | จันทบุรี | |
| ๑๑๗ | ดงทับมอญ | ๐๔ | วังใหม่ | นายายอาม | จันทบุรี | |

| ที่ | ชื่อหมู่บ้าน | หมู่ที่ | ตำบล | อำเภอ | จังหวัด | หมายเหตุ |
|---|---|---|---|---|---|---|
| ๑๑๘ | ห้วงโมกข์ | ๐๕ | วังใหม่ | นายายอาม | จันทบุรี | |
| ๑๑๙ | ปากทางแทรกเตอร์ | ๐๖ | วังใหม่ | นายายอาม | จันทบุรี | |
| ๑๒๐ | คลองลาว | ๐๗ | วังใหม่ | นายายอาม | จันทบุรี | |
| ๑๒๑ | หินกอง | ๐๘ | วังใหม่ | นายายอาม | จันทบุรี | |
| ๑๒๒ | ซับยี่หร่า | ๐๙ | วังใหม่ | นายายอาม | จันทบุรี | |
| ๑๒๓ | แก่งน้อย | ๑๐ | วังใหม่ | นายายอาม | จันทบุรี | |
| ๑๒๔ | หนองหงส์ | ๐๑ | สนามไชย | นายายอาม | จันทบุรี | |
| ๑๒๕ | หนองโพรง | ๐๒ | สนามไชย | นายายอาม | จันทบุรี | |
| ๑๒๖ | คลองบอน | ๐๓ | สนามไชย | นายายอาม | จันทบุรี | |
| ๑๒๗ | ปากตะโปน | ๐๔ | สนามไชย | นายายอาม | จันทบุรี | |
| ๑๒๘ | สนามไชย | ๐๕ | สนามไชย | นายายอาม | จันทบุรี | |
| ๑๒๙ | สองพี่น้อง | ๐๖ | สนามไชย | นายายอาม | จันทบุรี | |
| ๑๓๐ | ท่าแคลง | ๐๗ | สนามไชย | นายายอาม | จันทบุรี | |
| ๑๓๑ | ห้วงน้ำเค็ม | ๐๘ | สนามไชย | นายายอาม | จันทบุรี | |
| ๑๓๒ | หนองบอน | ๐๑ | คลองใหญ่ | โป่งน้ำร้อน | จันทบุรี | |
| ๑๓๓ | ผักกาด | ๐๓ | คลองใหญ่ | โป่งน้ำร้อน | จันทบุรี | |
| ๑๓๔ | มะรุม | ๐๖ | คลองใหญ่ | โป่งน้ำร้อน | จันทบุรี | |
| ๑๓๕ | ทับไทร | ๐๑ | ทับไทร | โป่งน้ำร้อน | จันทบุรี | |
| ๑๓๖ | เขาถ้ำสาริกา | ๐๙ | ทับไทร | โป่งน้ำร้อน | จันทบุรี | |
| ๑๓๗ | บึงชนังกลาง | ๐๓ | เทพนิมิต | โป่งน้ำร้อน | จันทบุรี | |
| ๑๓๘ | หนองกก | ๐๗ | เทพนิมิต | โป่งน้ำร้อน | จันทบุรี | |
| ๑๓๙ | สามสิบ | ๐๓ | โป่งน้ำร้อน | โป่งน้ำร้อน | จันทบุรี | |
| ๑๔๐ | ทรัพย์ประเมิน | ๐๙ | โป่งน้ำร้อน | โป่งน้ำร้อน | จันทบุรี | |
| ๑๔๑ | เขาหักพัฒนา | ๑๓ | โป่งน้ำร้อน | โป่งน้ำร้อน | จันทบุรี | |
| ๑๔๒ | โพธิ์ | ๐๑ | หนองตาคง | โป่งน้ำร้อน | จันทบุรี | |
| ๑๔๓ | จางวาง | ๐๒ | หนองตาคง | โป่งน้ำร้อน | จันทบุรี | |
| ๑๔๔ | นาสนาดถ์ | ๐๓ | หนองตาคง | โป่งน้ำร้อน | จันทบุรี | |
| ๑๔๕ | คลองบอน | ๐๔ | หนองตาคง | โป่งน้ำร้อน | จันทบุรี | |
| ๑๔๖ | ซับตาเมา | ๐๕ | หนองตาคง | โป่งน้ำร้อน | จันทบุรี | |
| ๑๔๗ | แปลง | ๐๖ | หนองตาคง | โป่งน้ำร้อน | จันทบุรี | |

| ที่ | ชื่อหมู่บ้าน | หมู่ที่ | ตำบล | อำเภอ | จังหวัด | หมายเหตุ |
|---|---|---|---|---|---|---|
| ๑๔๘ | คลองคด | ๐๗ | หนองตาคง | โป่งน้ำร้อน | จันทบุรี | |
| ๑๔๙ | คลองเร่ว | ๐๘ | หนองตาคง | โป่งน้ำร้อน | จันทบุรี | |
| ๑๕๐ | แสมด | ๐๙ | หนองตาคง | โป่งน้ำร้อน | จันทบุรี | |
| ๑๕๑ | ซับมงคล | ๑๐ | หนองตาคง | โป่งน้ำร้อน | จันทบุรี | |
| ๑๕๒ | พญาบน | ๐๑ | ฉมัน | มะขาม | จันทบุรี | |
| ๑๕๓ | ตลิ่งชัน | ๐๕ | ฉมัน | มะขาม | จันทบุรี | |
| ๑๕๔ | ทุ่งเพล | ๐๘ | ฉมัน | มะขาม | จันทบุรี | |
| ๑๕๕ | สองขนาน | ๐๑ | ท่าหลวง | มะขาม | จันทบุรี | |
| ๑๕๖ | สันตอ | ๐๓ | ท่าหลวง | มะขาม | จันทบุรี | |
| ๑๕๗ | ทุ่งโตนด | ๐๘ | ท่าหลวง | มะขาม | จันทบุรี | |
| ๑๕๘ | ทัพนคร | ๐๖ | ปัถวี | มะขาม | จันทบุรี | |
| ๑๕๙ | อกพกพัฒนา | ๑๑ | ปัถวี | มะขาม | จันทบุรี | |
| ๑๖๐ | มะขาม | ๐๑ | มะขาม | มะขาม | จันทบุรี | |
| ๑๖๑ | ทุ่งดินเหนียว | ๐๒ | มะขาม | มะขาม | จันทบุรี | |
| ๑๖๒ | ท่าหนองอ้อ | ๐๓ | มะขาม | มะขาม | จันทบุรี | |
| ๑๖๓ | ท่าหลวงล่าง | ๐๔ | มะขาม | มะขาม | จันทบุรี | |
| ๑๖๔ | หลวงล่าง | ๐๕ | มะขาม | มะขาม | จันทบุรี | |
| ๑๖๕ | เกาะสาน | ๐๖ | มะขาม | มะขาม | จันทบุรี | |
| ๑๖๖ | วังจะอ้าย | ๐๗ | มะขาม | มะขาม | จันทบุรี | |
| ๑๖๗ | พญาล่าง | ๐๘ | มะขาม | มะขาม | จันทบุรี | |
| ๑๖๘ | หนองอ้อล่าง | ๐๙ | มะขาม | มะขาม | จันทบุรี | |
| ๑๖๙ | ท่าระม้าบน | ๑๐ | มะขาม | มะขาม | จันทบุรี | |
| ๑๗๐ | ขนุน | ๐๖ | วังแซ้ม | มะขาม | จันทบุรี | |
| ๑๗๑ | แตงเม | ๐๘ | วังแซ้ม | มะขาม | จันทบุรี | |
| ๑๗๒ | วังแซ้ม | ๑๒ | วังแซ้ม | มะขาม | จันทบุรี | |
| ๑๗๓ | วังดาบ | ๐๔ | อ่างคีรี | มะขาม | จันทบุรี | |
| ๑๗๔ | แถวคลอง | ๐๑ | พลับพลา | เมืองจันทบุรี | จันทบุรี | |
| ๑๗๕ | ทุ่งว่านเหลือง | ๐๒ | พลับพลา | เมืองจันทบุรี | จันทบุรี | |
| ๑๗๖ | ตรอกกะทิ | ๐๓ | พลับพลา | เมืองจันทบุรี | จันทบุรี | |
| ๑๗๗ | โป่งล่าง | ๐๔ | พลับพลา | เมืองจันทบุรี | จันทบุรี | |

| ที่ | ชื่อหมู่บ้าน | หมู่ที่ | ตำบล | อำเภอ | จังหวัด | หมายเหตุ |
|---|---|---|---|---|---|---|
| ๑๗๘ | บ่อลึก | ๐๕ | พลับพลา | เมืองจันทบุรี | จันทบุรี | |
| ๑๗๙ | เนินเห็ด | ๐๖ | พลับพลา | เมืองจันทบุรี | จันทบุรี | |
| ๑๘๐ | พลับพลา | ๐๗ | พลับพลา | เมืองจันทบุรี | จันทบุรี | |
| ๑๘๑ | พลับพลา | ๐๘ | พลับพลา | เมืองจันทบุรี | จันทบุรี | |
| ๑๘๒ | พลับพลา | ๐๙ | พลับพลา | เมืองจันทบุรี | จันทบุรี | |
| ๑๘๓ | ดาวเรือง | ๑๐ | พลับพลา | เมืองจันทบุรี | จันทบุรี | |
| ๑๘๔ | เกาะรงค์ | ๑๑ | พลับพลา | เมืองจันทบุรี | จันทบุรี | |
| ๑๘๕ | หนองทองหลาง | ๑๒ | พลับพลา | เมืองจันทบุรี | จันทบุรี | |
| ๑๘๖ | ลาว | ๑๓ | พลับพลา | เมืองจันทบุรี | จันทบุรี | |
| ๑๘๗ | เขากะแจะ | ๐๘ | แสลง | เมืองจันทบุรี | จันทบุรี | |
| ๑๘๘ | ปะตงล่าง | ๐๕ | ทรายขาว | สอยดาว | จันทบุรี | |
| ๑๘๙ | สำโรงล่าง | ๐๖ | ทรายขาว | สอยดาว | จันทบุรี | |
| ๑๙๐ | น้ำซับตาผุด | ๑๐ | ทรายขาว | สอยดาว | จันทบุรี | |
| ๑๙๑ | เตาถ่าน | ๐๕ | ทุ่งขนาน | สอยดาว | จันทบุรี | |
| ๑๙๒ | นาแก | ๐๗ | ทุ่งขนาน | สอยดาว | จันทบุรี | |
| ๑๙๓ | หินขาว | ๐๙ | ทุ่งขนาน | สอยดาว | จันทบุรี | |
| ๑๙๔ | ปะตง | ๐๑ | ปะตง | สอยดาว | จันทบุรี | |
| ๑๙๕ | คลองกระทา | ๐๒ | ปะตง | สอยดาว | จันทบุรี | |
| ๑๙๖ | ตาเรือง | ๐๓ | ปะตง | สอยดาว | จันทบุรี | |
| ๑๙๗ | กระทิงทอง | ๐๔ | ปะตง | สอยดาว | จันทบุรี | |
| ๑๙๘ | ท่าใหม่ | ๐๕ | ปะตง | สอยดาว | จันทบุรี | |
| ๑๙๙ | เขาแก้ว | ๐๖ | ปะตง | สอยดาว | จันทบุรี | |
| ๒๐๐ | ตาเรืองล่าง | ๐๗ | ปะตง | สอยดาว | จันทบุรี | |
| ๒๐๑ | พัฒนาร่วมใจ | ๐๘ | ปะตง | สอยดาว | จันทบุรี | |
| ๒๐๒ | ใหม่สันติสุข | ๐๙ | ปะตง | สอยดาว | จันทบุรี | |
| ๒๐๓ | หนองจับเป็ด | ๑๐ | ปะตง | สอยดาว | จันทบุรี | |
| ๒๐๔ | พูลทองสามัคคี | ๑๑ | ปะตง | สอยดาว | จันทบุรี | |
| ๒๐๕ | คลองแจง | ๐๓ | สะตอน | สอยดาว | จันทบุรี | |
| ๒๐๖ | ทรัพย์สมบูรณ์ | ๐๖ | สะตอน | สอยดาว | จันทบุรี | |
| ๒๐๗ | สะตอนเหนือ | ๑๐ | สะตอน | สอยดาว | จันทบุรี | |

| ที่ | ชื่อหมู่บ้าน | หมู่ที่ | ตำบล | อำเภอ | จังหวัด | หมายเหตุ |
|---|---|---|---|---|---|---|
| ๒๐๘ | เขาแดง | ๑๐ | ทับช้าง | สอยดาว | จันทบุรี | |
| ๒๐๙ | คลองปลาดุก | ๐๓ | บางกะไชย | แหลมสิงห์ | จันทบุรี | |
| ๒๑๐ | เนิน | ๐๑ | บางสระเก้า | แหลมสิงห์ | จันทบุรี | |
| ๒๑๑ | กลาง | ๐๒ | บางสระเก้า | แหลมสิงห์ | จันทบุรี | |
| ๒๑๒ | เนินกลาง | ๐๓ | บางสระเก้า | แหลมสิงห์ | จันทบุรี | |
| ๒๑๓ | กองหิน | ๐๔ | บางสระเก้า | แหลมสิงห์ | จันทบุรี | |
| ๒๑๔ | ล่าง | ๐๕ | บางสระเก้า | แหลมสิงห์ | จันทบุรี | |
| ๒๑๕ | แถวคลอง | ๐๑ | พลิ้ว | แหลมสิงห์ | จันทบุรี | |
| ๒๑๖ | เขาน้อย | ๐๗ | หนองชิ่ม | แหลมสิงห์ | จันทบุรี | |
| ๒๑๗ | ใหม่พัฒนา | ๑๐ | หนองชิ่ม | แหลมสิงห์ | จันทบุรี | |

## พื้นที่หมู่บ้านเป้าหมาย ประเด็นยุทธศาสตร์ที่ ๖
## การพัฒนาตามปรัชญาของเศรษฐกิจพอเพียงด้านความมั่นคง

| ที่ | ชื่อหมู่บ้าน | หมู่ที่ | ตำบล | อำเภอ | จังหวัด | หมายเหตุ |
|---|---|---|---|---|---|---|
| ๑ | แหลม | ๐๒ | เทพนิมิต | โป่งน้ำร้อน | จันทบุรี | |
| ๒ | บึงชนังบน ม.๖ | ๐๖ | เทพนิมิต | โป่งน้ำร้อน | จันทบุรี | |
| ๓ | หนองมะค่า | ๐๔ | ทุ่งขนาน | สอยดาว | จันทบุรี | |
| ๔ | คลองเม่น | ๑๐ | ทุ่งขนาน | สอยดาว | จันทบุรี | |
| ๕ | บ่อยาง | ๑๓ | ทุ่งขนาน | สอยดาว | จันทบุรี | |
| ๖ | หนองบอน | ๑๖ | ทุ่งขนาน | สอยดาว | จันทบุรี | |

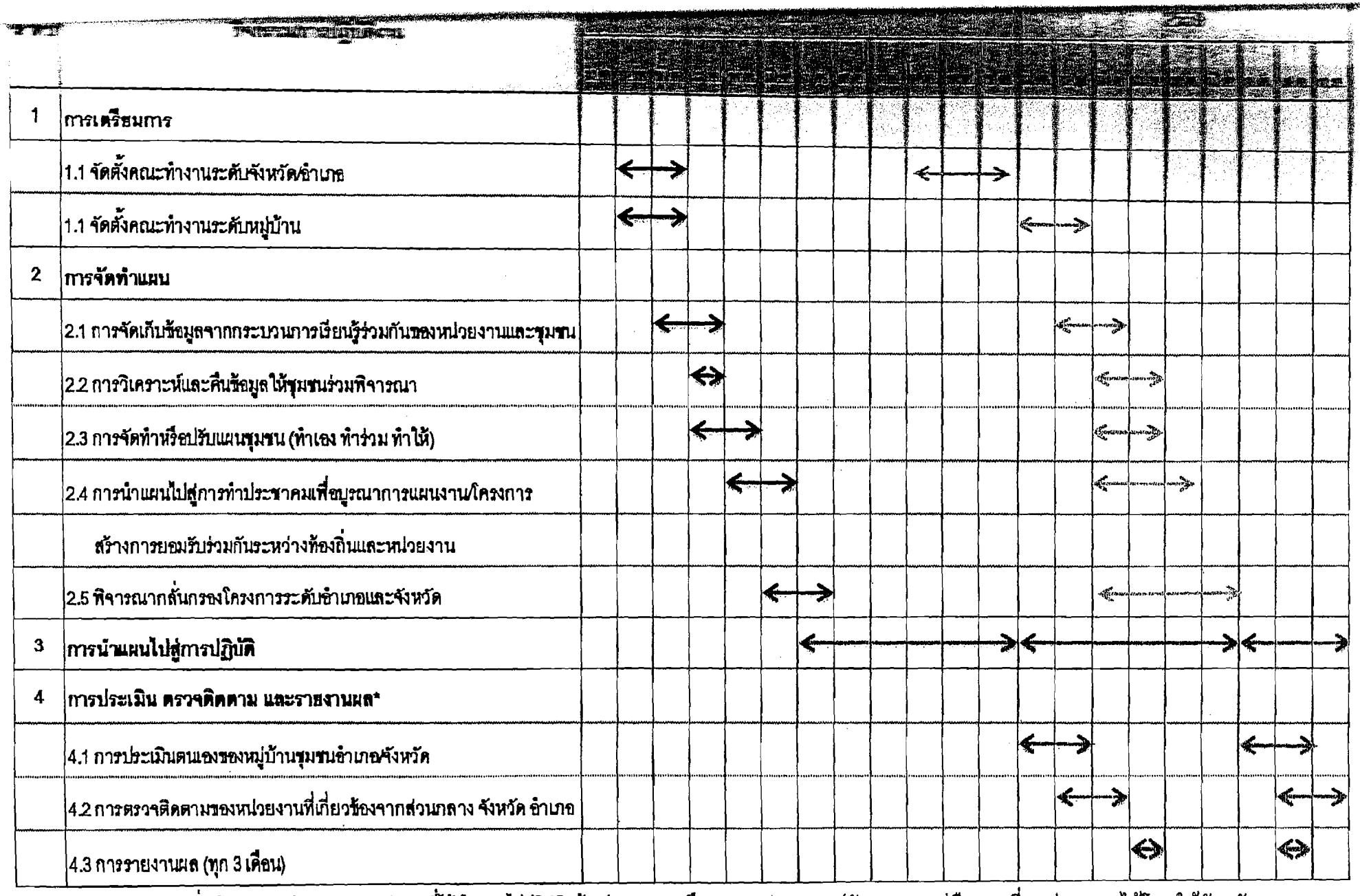


* **หมายเหตุ** : 1) เริ่มดำเนินการประเมินภายหลังจากที่ได้นำแผนไปปฏิบัติแล้ว ประมาณ 6 เดือน

2) เมื่อประเมิน ตรวจติดตามแล้ว ให้รายงานผลทุกๆ 3 เดือน

<->> ปรับแผนจากคู่มือตามที่งบประมาณได้โอนให้จังหวัด

# คู่มือการทำงาน

- โครงสร้างการทำงาน คณะกรรมการ ฯ จังหวัด อำเภอ ตำบล หมู่บ้าน
- ขั้นตอน กระบวนการ
- การประเมินและตัวชี้วัด
- การตรวจติดตามและรายงานผล
- การอนุมัติแผนงานและโครงการ

# กระบวนการขับเคลื่อนการพัฒนาตามปรัชญาของเศรษฐกิจพอเพียงในภาคการเกษตรและชนบท




1.ออกแบบเครื่องมือและกลไกสนับสนุนการดำเนินงาน
2.ตั้งคณะกรรมการขับเคลื่อนเศรษฐกิจพอเพียง ระดับจังหวัด และ อำเภอ
<u>ระดับจังหวัด</u>
- ผวจ.เป็นประธาน
- หัวหน้าส่วนราชการที่เกี่ยวข้อง เป็นกรรมการ
<u>ระดับอำเภอ</u>
- นอ. เป็นประธาน
- หัวหน้าส่วนราชการระดับอำเภอ เป็นกรรมการ
3. ประชุมทำความเข้าใจคณะกรรมการ
4. คณะกรรมการทำแผนปฏิบัติการร่วมกัน

1. จัดเก็บข้อมูล
- จปฐ. กชช.2 ค
- ข้อมูลบัญชีครัวเรือน
- ข้อมูลด้านกายภาพ : น้ำ ดิน ป่าไม้ เกษตร สวล.
- ข้อมูลทุนชุมชนอื่นๆ เช่น วัฒนธรรม ภูมิปัญญา
2. วิเคราะห์และคืนข้อมูลให้ชุมชนร่วมพิจารณา
3. การจัดทำและปรับแผนชุมชน (ทำเอง ทำร่วม ทำให้)
4. การประชาคมแผนเพื่อบูรณาการแผนงาน/โครงการ สร้างการยอมรับร่วมกันระหว่างท้องถิ่นและหน่วยงาน
5. พิจารณากลั่นกรองโครงการระดับอำเภอและจังหวัด
6. เสนอโครงการเพื่อขอรับการสนับสนุน

1. โครงการที่ชุมชนดำเนินการเอง
- ประชุมคณะกรรมการหมู่บ้าน เห็นชอบในแผนปฏิบัติการ กำหนดผู้รับผิดชอบ
- ดำเนินงานทำตามปฏิทินกิจกรรม
- บันทึกผล
2. โครงการที่ทำร่วมกับหน่วยงาน และโครงการที่หน่วยงานราชการสนับสนุน
- ทำแผนปฏิบัติจริงร่วมกับชุมชน โดยแบ่งบทบาทหน้าที่
- หน่วยงานขออนุมัติดำเนินการ
- ลงมือดำเนินการ
- รายงานผลการปฏิบัติงานประจำเดือนและตามงวดเงิน

1. การประเมินตนเองของหมู่บ้านชุมชน/อำเภอ/จังหวัด
2. การตรวจติดตามของหน่วยงานที่เกี่ยวข้อง ทั้งจากส่วนกลาง จังหวัด อำเภอ
3. การรายงานผลให้คณะอนุกรรมการยุทธศาสตร์ฯ ทราบทุกเดือน
4. การสร้างกระบวนการเรียนรู้พัฒนาและปรับปรุงการดำเนินงาน

## 1. การเตรียมการ

**วัตถุประสงค์** เพื่อพัฒนาเครื่องมือ จัดโครงสร้างและกลไกการทำงานระดับพื้นที่ ให้บูรณาการระหว่างหน่วยงานที่เกี่ยวข้องทุกภาคส่วน ทั้งภาครัฐ ภาคเอกชน และภาคประชาชน สามารถเอื้ออำนวยให้การดำเนินงานขับเคลื่อนยุทธศาสตร์การพัฒนาตามปรัชญาของเศรษฐกิจพอเพียงบรรลุตามวัตถุประสงค์ที่กำหนดไว้

**ผลผลิต**
1. คู่มือและขั้นตอนการดำเนินงาน และ ชี้แจงทำความเข้าใจร่วมกัน
2. คำสั่งแต่งตั้งคณะกรรมการขับเคลื่อนเศรษฐกิจพอเพียง ระดับจังหวัด และ อำเภอ
3. แผนปฏิบัติการขับเคลื่อนงานระดับจังหวัด และ อำเภอ

** กรณีที่จังหวัดมีคณะกรรมการชุดนี้อยู่แล้ว สามารถใช้คณะเดิม และแต่งตั้งกรรมการหรือผู้ประสานงานเพิ่มเติมได้

**องค์ประกอบคณะกรรมการ**

- **ระดับจังหวัด** ผู้ว่าราชการจังหวัดเป็นประธาน หัวหน้าส่วนราชการที่เกี่ยวข้อง ผู้แทน อปท. ภาคเอกชน ภาคประชาชน เป็น กรรมการ
- **ระดับอำเภอ** นายอำเภอเป็นประธาน หัวหน้าส่วนราชการระดับอำเภอ ผู้แทน อปท. ภาคเอกชน ภาคประชาชน เป็นกรรมการ

** **กำหนดให้มีผู้ประสานงานระหว่างคณะกรรมการระดับจังหวัดและอำเภอเพื่อสนับสนุนและเชื่อมโยงแผนงาน การดำเนินงานของคณะกรรมการฯ ที่อยู่ต่างระดับ และระดับเดียวกัน เป็นผู้ช่วยเลขานุการของคณะกรรมการ**

**หน้าที่คณะกรรมการระดับจังหวัด**

1. พิจารณากลั่นกรองโครงการจากอำเภอที่สอดคล้องกับแนวทางยุทธศาสตร์ และเสนอต่อคณะอนุกรรมการขับเคลื่อนยุทธศาสตร์ฯ ภาคเกษตรและชนบท
2. ทำความเข้าใจ กำกับ ติดตาม ประสานงาน และให้คำแนะนำในการแก้ไขปัญหาอุปสรรคการขับเคลื่อนงานระดับอำเภอ
3. สนับสนุนทรัพยากรที่จำเป็นสำหรับการดำเนินงานของทีมอำเภอ เช่น องค์ความรู้ งบประมาณ
4. แต่งตั้งคณะอนุกรรมการ คณะทำงาน และบุคคลใดๆเพื่อช่วยเหลือการปฏิบัติงานของคณะกรรมการ
5. รายงานผลการปฏิบัติงาน ปัญหา/อุปสรรค ให้คณะ-อนุกรรมการเศรษฐกิจพอเพียงฯ ภาคเกษตรและชนบท

**หน้าที่คณะทำงานระดับอำเภอ**

1. จัดทำแผนปฏิบัติการขับเคลื่อนงานในพื้นที่เป้าหมาย
2. ทำความเข้าใจกับชุมชนในพื้นที่เป้าหมาย ให้มาร่วมทำข้อมูล วิเคราะห์ปัญหา จัดลำดับความสำคัญ และเสนอแผนงานโครงการเพื่อแก้ปัญหา/พัฒนาชุมชน
3. จำแนกระดับการพัฒนาของพื้นที่เป้าหมาย (อยู่รอด พอเพียง ยั่งยืน) เสนอต่อคณะกรรมการระดับจังหวัด
4. ประสานงาน และสนับสนุนทรัพยากรเพื่อการขับเคลื่อนงาน เช่น กำลังคน วัสดุอุปกรณ์ องค์ความรู้ และงบประมาณ
5. แต่งตั้งคณะทำงาน หรือ บุคคลใดๆ เพื่อช่วยเหลือการปฏิบัติงานของอำเภอ
6. ปฏิบัติ และรายงานผลการดำเนินงาน ปัญหา/อุปสรรค ให้คณะกรรมการระดับจังหวัดทราบอย่างต่อเนื่อง

## 2. การจัดทำแผน

**<u>วัตถุประสงค์</u>** เพื่อให้มีทิศทาง แนวทาง และแผนงาน/โครงการ ที่กำหนดมาจากสภาพปัญหาที่แท้จริง และความต้องการของชุมชน เพื่อยกระดับการพัฒนาของแต่ละชุมชนให้ก้าวไปอีกระดับหนึ่ง ภายในระยะเวลา 3 ปี

**<u>ผลผลิต</u>**

1. แผนปฏิบัติการจัดเก็บข้อมูล ระบุกิจกรรม ระยะเวลาดำเนินการ เครื่องมือที่ใช้ และผู้รับผิดชอบ
2. มีข้อมูลที่แสดงระดับการพัฒนาของชุมชนเป้าหมาย (ตามเกณฑ์และตัวชี้วัดที่คณะอนุกรรมการกำหนด)
3. แผนงาน/โครงการ ที่แก้ปัญหาและพัฒนาหมู่บ้านเป้าหมาย ซึ่งมาจากความต้องการของชุมชน สอดคล้องตามระดับการพัฒนา (อยู่รอด พอเพียง ยั่งยืน) โดยกำหนดบทบาทการมีส่วนร่วมของชุมชน และหน่วยงานที่เกี่ยวข้อง เป้าหมายเชิงปริมาณ งบประมาณดำเนินการ ประโยชน์ที่ชุมชนจะได้รับ (ผลผลิต หรือรายได้ที่เพิ่มขึ้น)

### วิธีการดำเนินงาน

2.1 การจัดเก็บข้อมูลจากกระบวนการเรียนรู้ร่วมกันของหน่วยงานและชุมมชน
   1) ข้อมูล จปฐ. และ ข้อมูล กชช.2 ค. (ข้อมูลที่เป็นจริง และเป็นปัจจุบัน)
   2) ข้อมูลด้านสังคมและทุนชุมชน เช่น วัฒนธรรม ภูมิปัญญาท้องถิ่น ปราชญ์ชาวบ้าน
   3) ข้อมูลด้านกายภาพและโครงสร้างพื้นฐานของชุมชน : แหล่งน้ำ ป่าไม้ ดินและการใช้ที่ดิน พื้นที่การเกษตรและพืชที่ปลูก แผนผังชุมชน (มีแผนที่แสดงและรูปภาพ)
   4) ประสบการณ์ และบทเรียนของหน่วยงานต่างๆ ที่เข้ามาส่งเสริมการพัฒนาในชุมชน (ความสำเร็จ/ปัญหาอุปสรรค)

2.2 การวิเคราะห์และคืนข้อมูลให้ชุมชน โดยจัดประชุมประชาคมนำเสนอผลการสำรวจข้อมูลให้ชาวบ้านร่วมพิจารณาและให้ชาวบ้านแสดงความคิดเห็นในประเด็นดังนี้
   1) ผลการวิเคราะห์ข้อมูล จปฐ. และ กชช.2 ค ข้อมูลด้านสังคมและทุนชุมชน ข้อมูลด้านกายภาพและโครงสร้างพื้นฐาน และกิจกรรมที่หน่วยงานต่างๆ เข้ามาพัฒนาต่อยอด
   2) ศักยภาพของพื้นที่ เช่น ผลผลิตทางการเกษตร ปริมาณน้ำต้นทุน ปริมาณผลผลิตแต่ละชนิด ตลาดรับซื้อ
   3) การประเมินระดับการพัฒนาเศรษฐกิจพอเพียงของหมู่บ้านเป้าหมาย (อยู่รอด พอเพียง ยั่งยืน)
   4) ปัญหา อุปสรรค จุดดี จุดด้อย และความต้องการพัฒนาในระยะต่อไป
   5) จัดลำดับความสำคัญในเรื่องที่เป็นประเด็นร่วมของชุมชน ที่ต้องการนำมาจัดทำเป็นแผนชุมชน

2.3 การจัดทำหรือปรับแผนชุมชน ดำเนินการดังนี้

1) นำแผนชุมชนเดิมที่ทำไว้ปีที่แล้วมาทบทวนร่วมกับชุมชน เพื่อจำแนกว่าโครงการใดที่ดำเนินการแล้ว โครงการยังไม่ได้ดำเนินการและยังเป็นความต้องการของชาวบ้านอยู่ และนำมาบรรจุไว้ในแผนใหม่

2) นำแผนงาน/โครงการที่ชาวบ้านเสนอใหม่ มาจำแนกเป็น 3 ประเภท (ทำเอง ทำร่วม ทำให้) คือ

- โครงการที่ชาวบ้านสามารถดำเนินการด้วย(ทุน/แรงงาน)ของชาวบ้านเองได้
- โครงการที่ทำร่วมกับองค์กรปกครองส่วนท้องถิ่นหรือหน่วยงานภายนอก
- โครงการที่เกินศักยภาพของชุมชน เสนอขอรับการสนับสนุนจากหน่วยงานราชการ

2.4 การนำแผนไปสู่การทำประชาคมเพื่อบูรณาการแผนงาน/โครงการ สร้างการยอมรับร่วมกันระหว่างท้องถิ่นและหน่วยงาน

1) นำแผนชุมชนที่ปรับและจัดทำใหม่ มาประชาคมรับฟังความคิดเห็นจากชุมชน และหน่วยงานปรับแผนงาน/โครงการ ตามข้อเสนอของชุมชน

2) อปท. หน่วยงานราชการนำแผนงาน/โครงการ ที่ตรงกับภารกิจของหน่วยงาน ไปบรรจุไว้ในแผนงบประมาณประจำปี

2.5 การพิจารณากลั่นกรองโครงการระดับอำเภอและจังหวัด

1) แผนชุมชนที่ผ่านการประชาคมแล้ว ประกอบด้วย แผนงาน/โครงการ เหตุผลและความจำเป็น วิธีการดำเนินงาน ระยะเวลาดำเนินงาน ประโยชน์ที่ชาวบ้านจะได้รับ การมีส่วนร่วมของชุมชน หน่วยงานที่รับผิดชอบ และงบประมาณดำเนินงาน ให้นำส่งคณะกรรมการฯ ระดับอำเภอ เพื่อพิจารณากลั่นกรอง

2) อำเภอนำแผนงานที่ผ่านการพิจารณาแล้ว เฉพาะโครงการที่ทำร่วมกับหน่วยงานภายนอก และโครงการที่เกินศักยภาพของชุมชนส่งให้คณะกรรมการฯ ระดับจังหวัดพิจารณา

3) คณะกรรมการระดับจังหวัด พิจารณาแผนงาน/โครงการ ให้ความเห็น และเสนอต่อคณะคณะอนุกรรมการขับเคลื่อนยุทธศาสตร์ฯ ภาคเกษตรและชนบท

## 3. การนำแผนไปสู่การปฏิบัติ

**<u>วัตถุประสงค์</u>** เพื่อนำแผนงาน/โครงการ/กิจกรรม ที่ระบุไว้ในแผนชุมชนไปดำเนินการให้บรรลุตามเป้าหมาย โดยกำหนดหน่วยงานผู้รับผิดชอบ วิธีการ เครื่องมือ และระยะเวลาให้ชัดเจน

**<u>ผลผลิต</u>**

1. แผนปฏิบัติการ และปฏิทินกิจกรรมของโครงการ
2. ผลการดำเนินงานตามเป้าหมายของกิจกรรม/โครงการ ในแต่ละช่วงเวลา

3.1 โครงการที่ชุมชนดำเนินการเอง

1) ประชุมคณะกรรมการหมู่บ้าน เห็นชอบในแผนปฏิบัติการ และกำหนดผู้รับผิดชอบในแต่ละกิจกรรม
2) ดำเนินงานทำตามปฏิทินกิจกรรมที่กำหนดไว้
3) บันทึกผลการดำเนินงาน

3.2 โครงการที่ทำร่วมกับหน่วยงานราชการ หรือ โครงการที่ได้รับการสนับสนุนจากหน่วยงานราชการ

1) นำแผนงานโครงการที่ได้รับการอนุมัติงบประมาณ มาจัดเตรียมแผนปฏิบัติการจริงร่วมกับชุมชน โดยแบ่งบทบาทหน้าที่ ชุมชน และหน่วยงาน
2) หน่วยงานขออนุมัติดำเนินการตามแผนปฏิบัติการจริง
3) ลงมือดำเนินการ
4) รายงานผลการปฏิบัติงานประจำเดือน และตามงวดเงิน

**4. การตรวจติดตามและประเมินผล**

**วัตถุประสงค์**

1) เพื่อจัดทำข้อมูลและข้อเสนอแนะในการดำเนินงานในระยะต่อไป
2) เพื่อประเมินผลการดำเนินงานตามวัตถุประสงค์และเป้าหมายของโครงการพัฒนาในพื้นที่
3) เพื่อติดตามและสนับสนุนการดำเนินงาน ทั้งกระบวนการ เครื่องมือ และกลไกการทำงาน
4) เพื่อสรุป ประมวล และรายงานผลการดำเนินงานให้คณะอนุกรรมการฯ ทราบ

**ผลผลิต**

1. ได้ข้อมูลระดับการพัฒนาของพื้นที่เป้าหมาย และข้อเสนอแนะในการพัฒนาโครงการ
2. ได้รู้ผลการเปลี่ยนแปลง ปัญหา อุปสรรค ที่เกิดขึ้นจากการดำเนินงานโครงการที่ได้รับการอนุมัติในแต่ละพื้นที่
3. ได้รูปแบบ และ แนวทางการดำเนินงานของหน่วยงานราชการ และภาคีที่เกี่ยวข้อง
4. มีรายงานความก้าวหน้าเสนอต่อคณะกรรมการระดับจังหวัด และคณะอนุกรรมการขับเคลื่อนยุทธศาสตร์ฯ ภาคเกษตรและชนบท

## วิธีการ

1. การประเมินตนเองของหมู่บ้านชุมชน/อำเภอ/จังหวัด
2. การตรวจติดตามของหน่วยงานที่เกี่ยวข้อง ทั้งจากส่วนกลาง จังหวัด อำเภอ
3. การรายงานผลให้คณะอนุกรรมการยุทธศาสตร์ฯ ทราบทุกเดือน
4. การสร้างกระบวนการเรียนรู้ พัฒนาและปรับปรุงการดำเนินงาน เช่น จัดเวทีนำเสนอข้อมูล และรูปธรรมการพัฒนาของแต่ละพื้นที่

**เครื่องมือที่ใช้**

1. เกณฑ์การชี้วัดระดับการพัฒนาของหมู่บ้านเศรษฐกิจพอเพียง
2. แบบฟอร์มประเมินตนเอง ของหมู่บานชุมชน /อำเภอ / จังหวัด
3. แผนการติดตามงานแต่ละพื้นที่ ตามงวดงานและงวดเงิน
4. แบบรายงานผลงานประจำเดือนให้จังหวัด และ คณะอนุกรรมการ